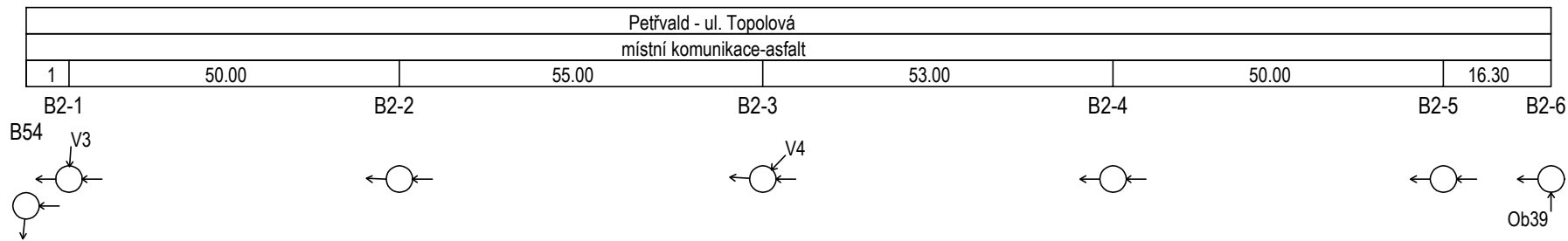
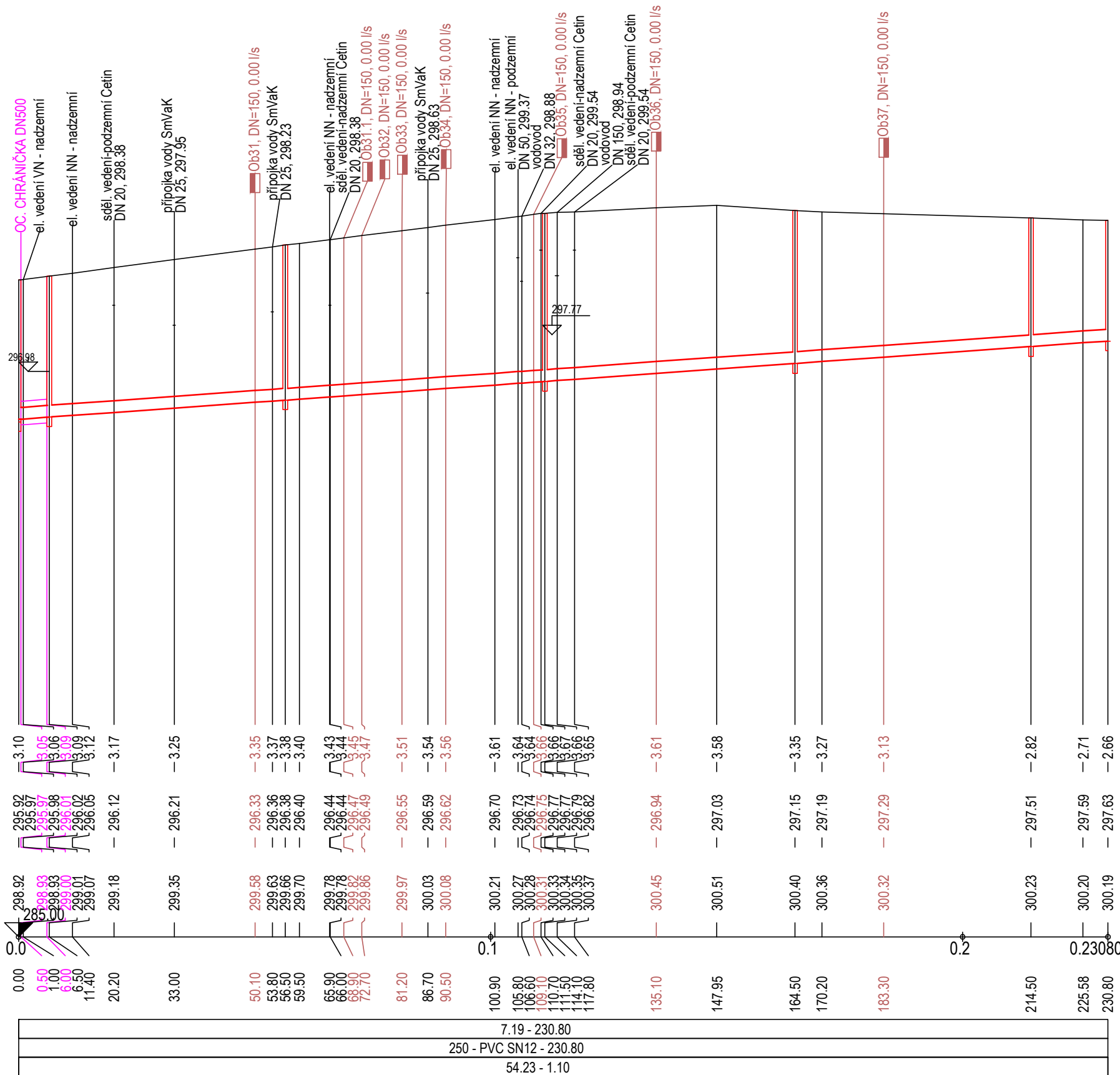


KATASTRÁLNÍ ÚZEMÍ
POVRCH ÚZEMÍ
VZDÁLENOST ŠACHET
NÁZVY ŠACHET



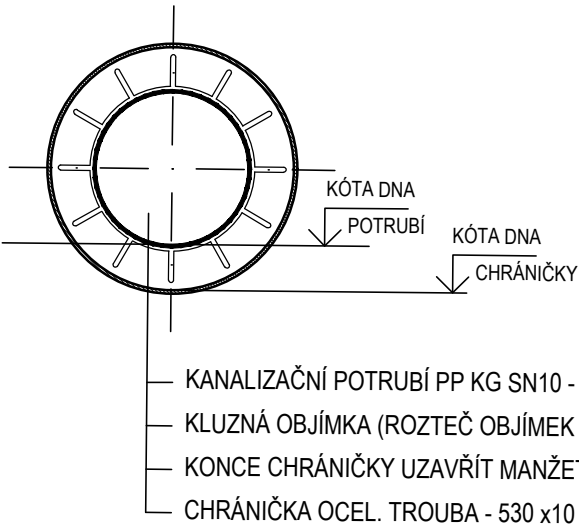
Podélný profil STOKA - B2

MĚŘÍTKO 1:1000 / 1:100



LEGENDA:
1) 6.50

PŘÍČNÝ ŘEZ PROTLAKEM I-I' - - ULOŽENÍ POTRUBÍ V CHRÁNIČCE



POZNÁMKA:

Zákresy inženýrských sítí neslouží jako vytyčovací výkres! Před zahájením stavebních prací musí dodavatel zajistit prokazatelné vytyčení všech stávajících inženýrských sítí v zájmovém území příslušným správcem sítě dle platných předpisů. Inženýrské sítě byly zakresleny geodetem a projektantem dle dostupné výkresové dokumentace.

VÝŠKOVÝ SYSTÉM: BALT P.V.

SOUŘADNICOVÝ SYSTÉM: S-JTSK

| | | | |
|--------|-------|-------|----------|
| 3 | | | |
| 2 | | | |
| 1 | | | |
| REVIZE | POPIS | DATUM | SCHVÁLIL |

| | | | | | |
|--|---|----------------|-----------------------|---|-----------------|
| Sweco Hydroprojekt a.s. divize Morava pracoviště Ostrava, Varenská 49, 730 02 Ostrava; ostrava@sweco.cz; www.sweco.cz | | | | SWECO  | |
| VYPRACOVAL | Alena Tolaszová | HIP | Ing. Martin Jonšta | T. KONTROLA | Ing. Karel Hurt |
| PROJEKTANT | Ing. Martin Jonšta | ŘEDITEL DIVIZE | Ing. Martin Stojaspal | DATUM | 07/2020 |
| OBJEDNATEL | Město Petřvald, náměstí Gen. Václavka 2511, 735 41 Petřvald | | | KRAJ | Moravskoslezský |
| AKCE: < | | | | | |

Tato dokumentace včetně všech příloh (s výjimkou dat poskytnutých objednatelem) je duševním vlastnictvím akciové společnosti Sweco Hydroprojekt a.s. Objednatel této dokumentace je oprávněn ji využít k účelům vyplývajícím z uzavřené smlouvy bez jakéhokoliv omezení. Jiné osoby (jak fyzické, tak právnické) nejsou bez předchozího výslovného souhlasu objednatele oprávněny tuto dokumentaci ani její části jakkoli využívat, kopírovat (ani jiným způsobem rozmnožovat) nebo zpřístupnit dalším osobám.

Poznámka: Podpisy zpracovatelů jsou připojeny pouze k výtisku číslo 01 nebo originálu přílohy (matrici).